

Gagnefs kommuns översiktsplan 2040

Går det att skapa en inkluderande och kontinuerlig process?

Kia Visén
Kommunarkitekt



1

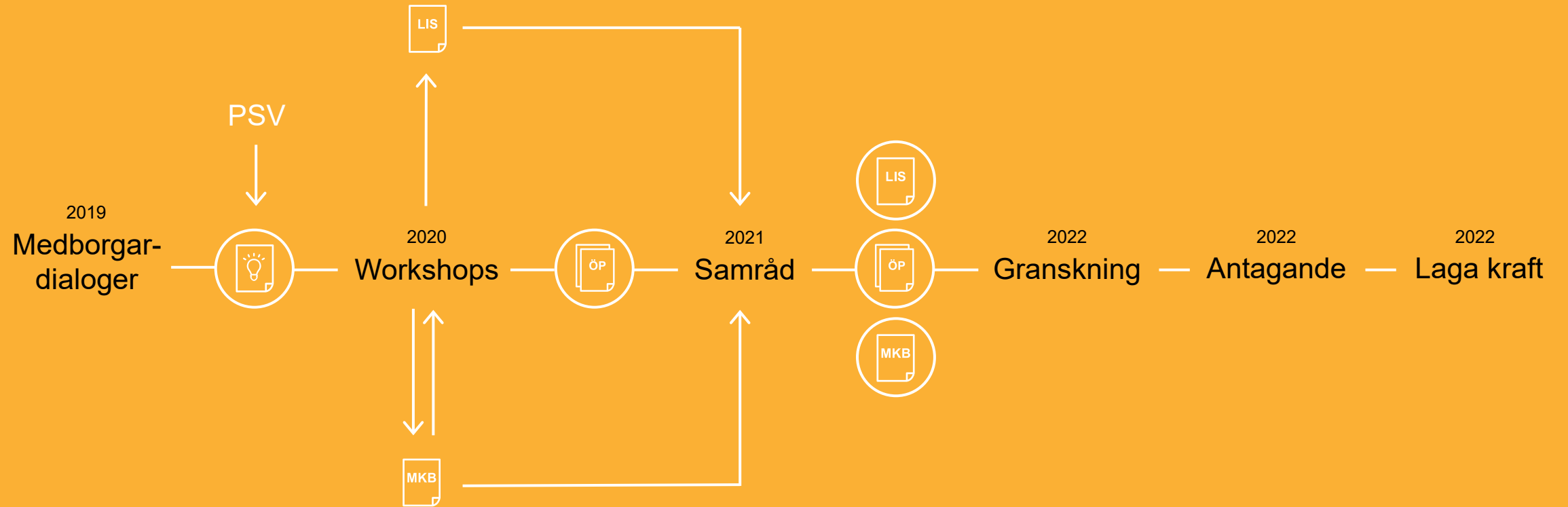
Planprocessen

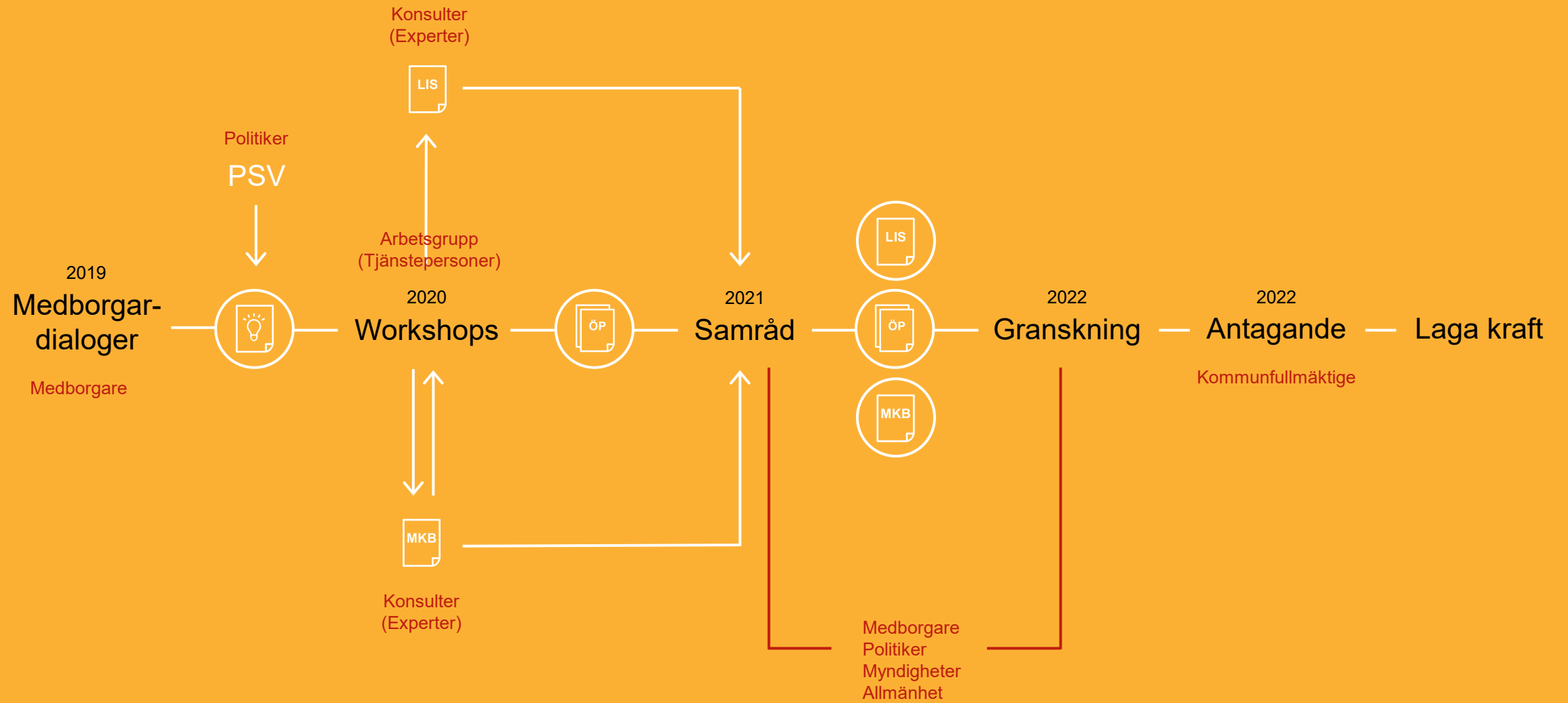
Översiktsplanens syfte

Grunddrag för användning av kommunens mark- och vattenområden

Ange den **politiska viljan** för kommunens fysiska utveckling

En **process för att i bred dialog** göra avvägningar och konsekvensbedömningar och resonera kring vilken samhällsutveckling som önskas.





Kunskap

Erfarenhet

Kreativitet





2

Politiska
förankringen

Vad vill politikerna

Tre möjliga alternativ om kommunens tätorter ska växa:
Öppen mark, skogsmark eller förtätning.

Ange bevarandekrav OCH bebyggelse principer:

Öppen mark

Tätorts nära skog

Målet är att vägvalen ska ligga till grund för rekommendationer om hur kommunens mark- och vattenområden bör utvecklas, användas och bevaras.

Politiska strategiska vägval

Information inför workshop skickas ut till alla gruppleddare den **6 mars**

Workshop på KS den **20 mars** om bebyggande eller bevarande av tätortsnära skog och öppen mark

Diskussion kring prioriteringar från workshopen på Ksau den **24 mars**

Fördjupad diskussion på KS den **7 april**

Digital frågestund den **20 april** för samtliga KS ledamöter

En enkät om politiska strategiska vägval skickas ut den **30 april-7 maj**

Resultat av arbetet presenteras på **Ksau den 12 maj**

Beslut om politiska strategiska vägval på KS den 26 maj

Politiska strategiska vägval

Gagnefs unika identitet är den flerkärniga tätortstruktur som ligger som ett pärlband längs med älvarna.

Det är viktigt att identiteten bevaras och utvecklas genom att främja rekreation och närproducerad mat samt bevara natur- och kulturmiljöer.

I lägen som uppfattas som attraktiva, exempelvis tomter nära vatten, kan kommunen erbjuda mark för både bostäder och verksamheter.



Politiska strategiska vägval

Hela kommunen växer och fortsatt befolkningstillväxt skapas genom att:

- ta vara på där det finns intresse att bygga,
- skapa attraktiv mark för all typ av bebyggelse,
- främja ett rikt natur- och kulturliv,
- ha en aktiv markanskaffningspolitik.



Politiska strategiska vägval

Förtätning eftersträvas i första hand när orterna växer och utvecklas samtidigt som värdefull kulturmiljö och populära rekreationsområden bevaras.

På så vis skapas en tät, miljövänlig bebyggelse som är nära, tillgänglig och har goda möjligheter för kollektivtrafik.



Politiska strategiska vägval

Tätortsnära skog är en del av grönstrukturen och bör prioriteras på de platser där den är viktig för folkhälsan, friluftsliv och rekreation.



Politiska strategiska vägval


Öppen mark som är produktiv och aktivt brukas bör i första hand bevaras.

I anslutning till befintliga orter kan ändå produktiv, öppen mark tas i anspråk om följande uppfylls:

- det bidrar till en god samhällsstruktur,
- samhällsviktiga intressen inte kan tillgodoses på annan mark,
- bidrar till ett resurseffektivt och hållbart samhälle.



Resurser



Allmänna intressen = arbetsgruppen

Fysisk planering

Näringsliv och service

Natur- och kulturmiljö

Fritid och rekreation

Kommunikationer och infrastruktur

Areella näringar och vatten

Teknisk försörjning och energi

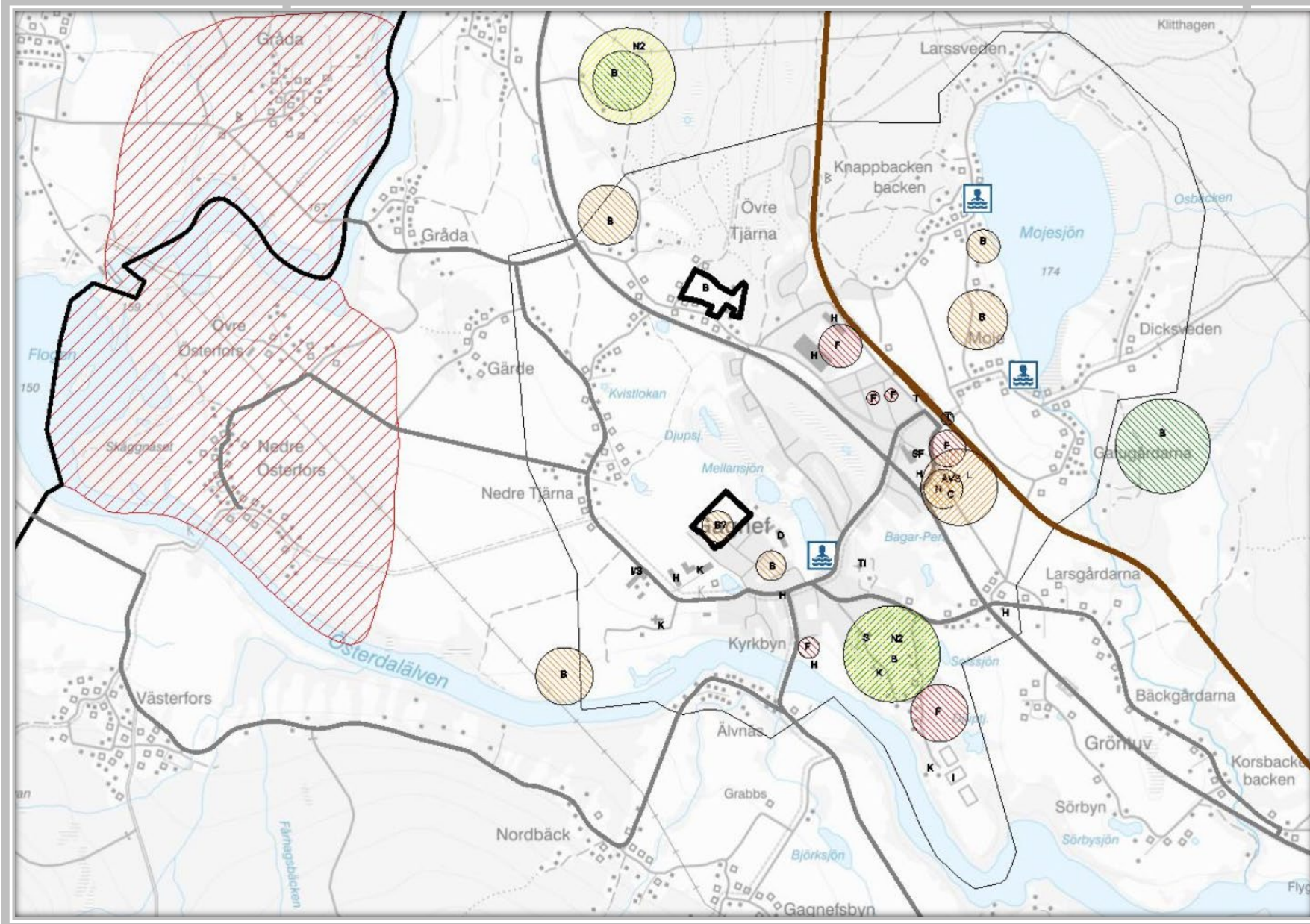
Miljö- och riskfaktorer

Hållbar utveckling och mål

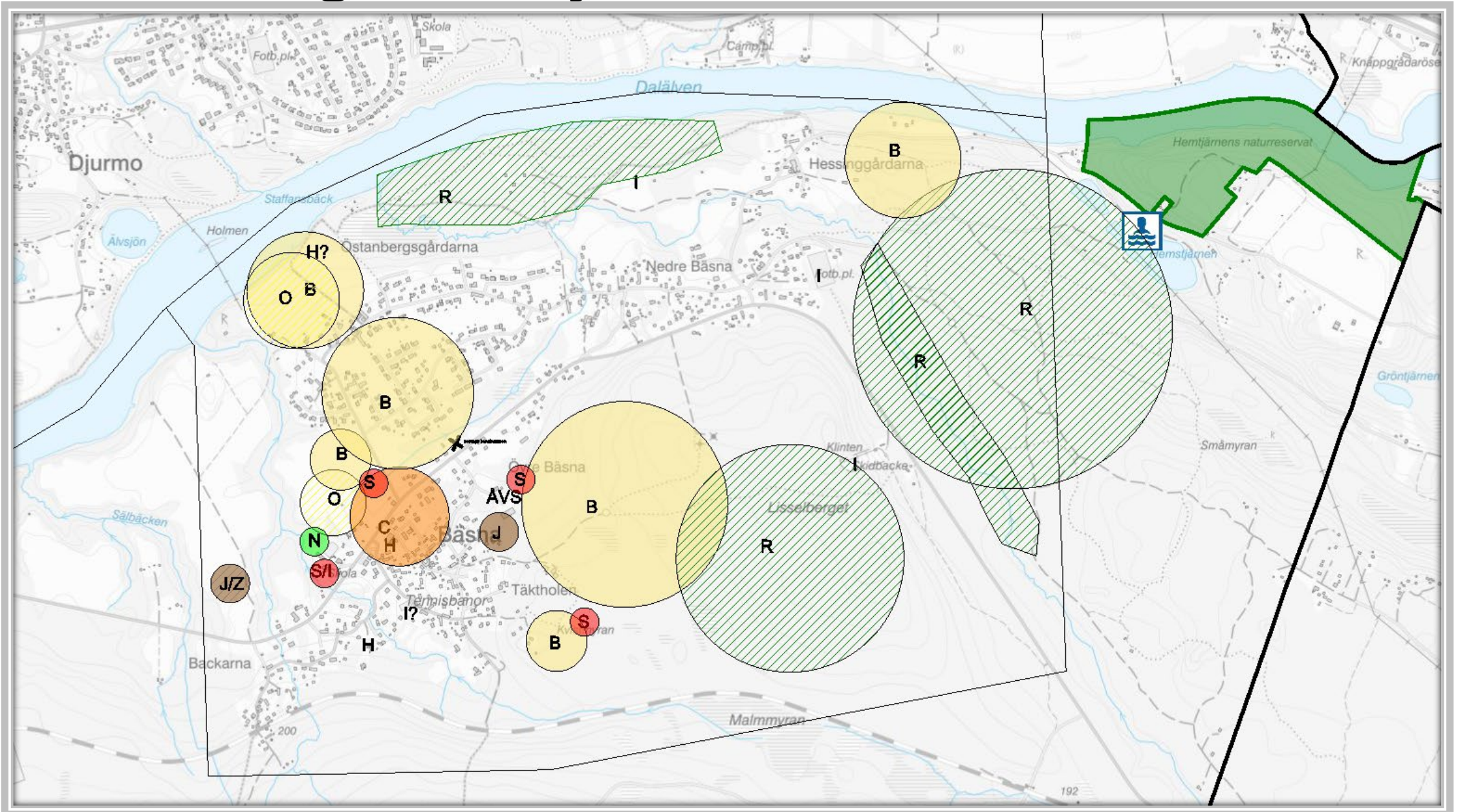
Mellankommunala intressen

Riksintressen

Kartan som utgångspunkt



Kartan ger inflytande



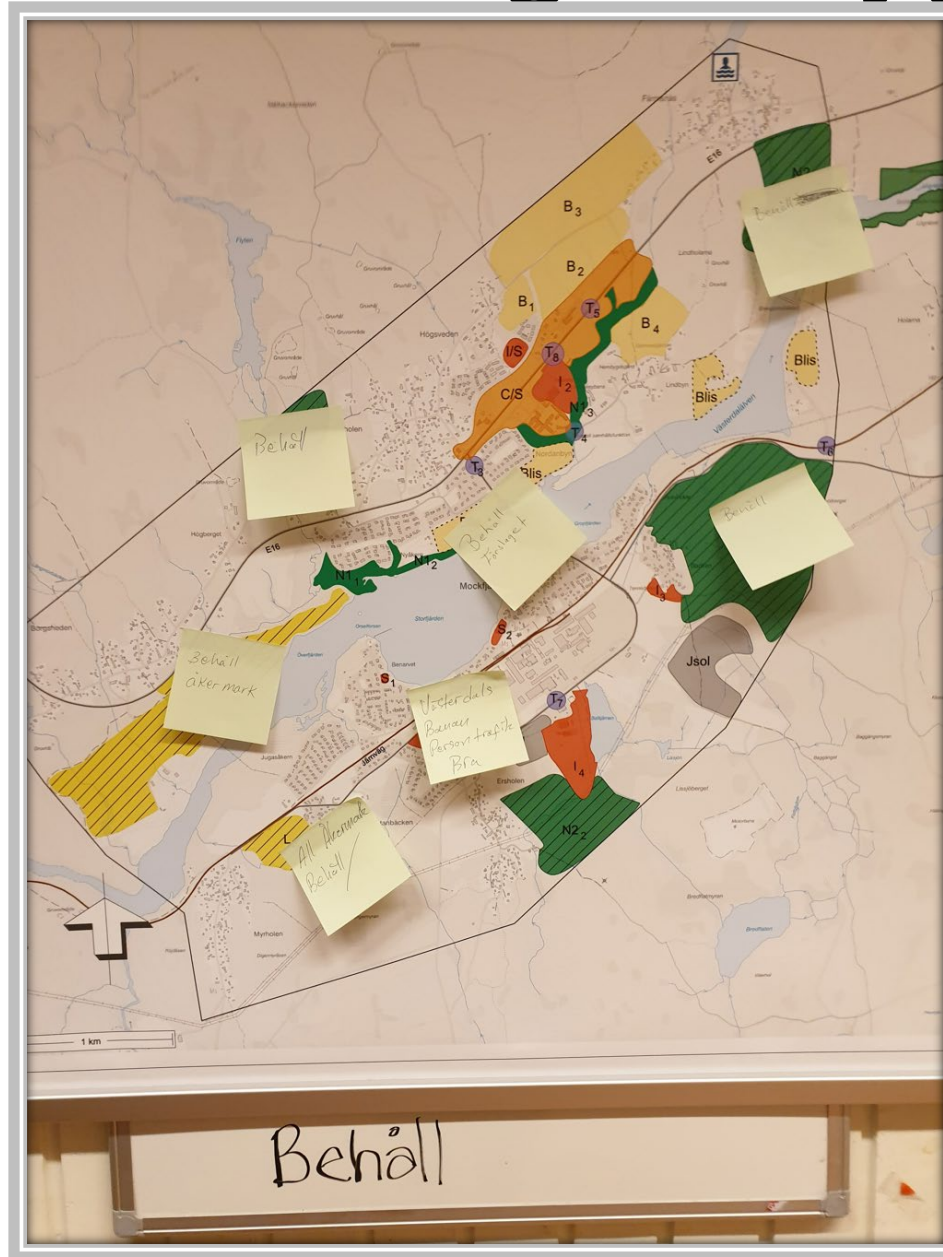
Kartan som dialogverktyg

Behåll

Det här är bra!

Ändra

Detta behöver ändras för att bli bra.



Ta bort

Det här tycker jag ska tas bort.

Lägg till

Det här saknas.

Kartan som framgångsfaktor

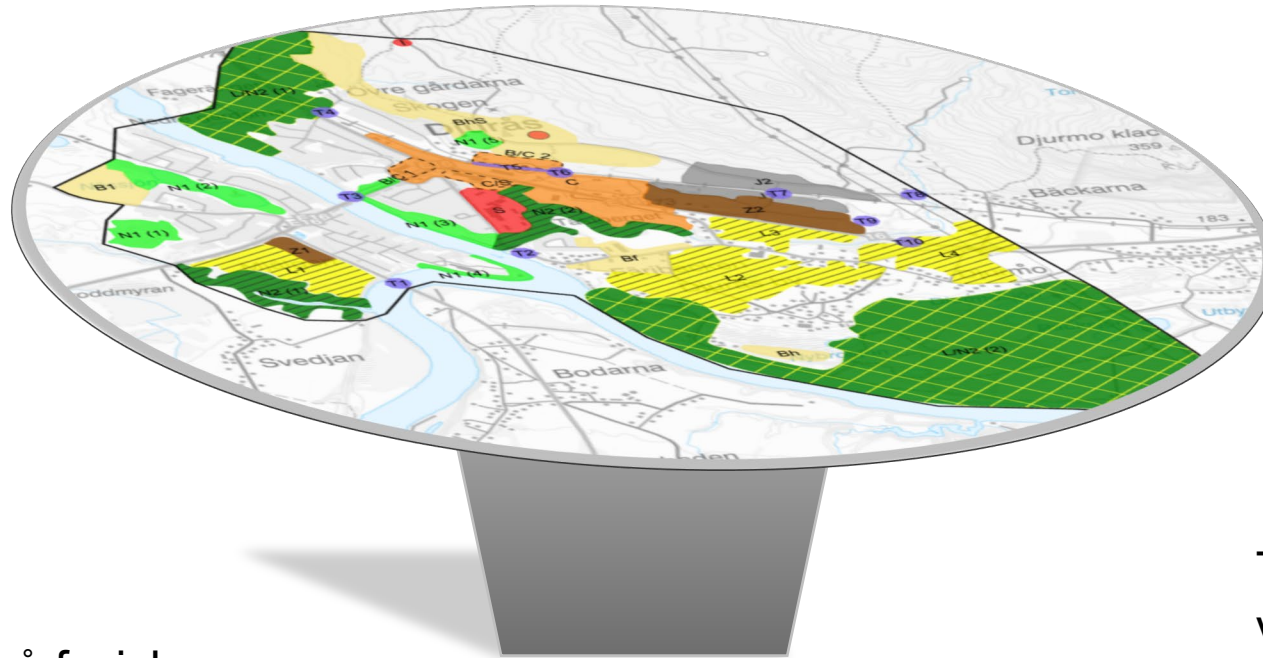
Digitalt arbetssätt

Visuellt

Lätt att tycka till

Tydlig målbild

Lätt att ändra



Något konkret
att samlas kring

Alla får säga
sitt

Tydligt vad en
viss utveckling
innebär

Fokus på fysisk
utveckling

Skapar samsyn

An aerial photograph of a river valley. A river flows through the center, with a bridge crossing it. The surrounding landscape is lush green with fields and forests. There are some buildings and roads visible, suggesting a small town or village. The overall scene is peaceful and scenic.

Tack för uppmärksamheten!

Kia Visén

Kommunarkitekt

kia.visen@gagnef.se